

LYON CITYBUS

Visitez notre ville !



Bonjour, et bienvenue à bord !


Je m'appelle Cyrille, et tout au long de ce circuit je vais vous faire découvrir notre belle ville de Lyon.

Je vous rappelle d'ailleurs que votre billet est valable toute la journée, et qu'il vous permet de descendre au gré de vos envies, pour visiter les différents quartiers de la ville.

Lyon est la 5^{ème} ville française comptant le plus de monuments historiques.

Au fil de la visite nous vous inviterons à découvrir les plus prestigieux de ces 250 édifices classés.

1 - Place Bellecour



Sur votre gauche se trouve la Place Bellecour.

La place Bellecour est située entre un fleuve : le Rhône et une rivière : la Saône. C'est la plus vaste place piétonne d'Europe.

Les lyonnais parlent souvent de la presqu'île : un bandeau de terre reliant les quartiers de Terreaux, Bellecour, Perrache et Confluence.

La statue équestre a été fondue au début du 19^{ème} et est l'œuvre du sculpteur LEMOT. De chaque côté du piédestal figurent un homme et une femme, symboles du Rhône et de la Saône.

2 - Rue Edouard Herriot



Face à vous se trouve la rue Edouard Herriot.

La rue du Président Edouard-Herriot, qui fut Maire de Lyon pendant plus de 50 ans, anime le fameux « Carré d'Or », où se trouvent les plus beaux magasins de la ville.

Autrefois, elle était nommée rue de l'Impératrice.

3 - Place des Jacobins



Sur votre gauche se trouve la Place des Jacobins.

Son nom est dû à la présence de moines, les Jacobins ou Dominicains, dont le monastère s'élevait à cet emplacement avant la révolution.

La fontaine au centre est l'œuvre de Gaspard ANDRE, au 19^{ème} siècle. Elle abrite sous un petit temple 4 célèbres artistes lyonnais, 1 par siècle avec par exemple Philibert de L'Orme ou encore Hippolyte Flandrin.

4 – Passage de l'Argue



Voici le passage de l'Argue.

A droite comme à gauche se trouve le passage de l'Argue qui joint la Place de la République à la rue Thomassin.

Il a été réalisé en 1825 et compte de nombreuses boutiques prisées.

5 - Eglise Saint-Nizier




Sur votre gauche se trouve l'église Saint-Nizier.

Les premières messes lyonnaises, au tout début de notre ère furent sans doute célébrées ici.

C'est en ce lieu que furent recueillies les cendres de Sainte-Blandine.

Elle a été bâtie entre le 14^{ème} et le 16^{ème} siècle.

6 - L'Opéra



Sur votre droite se trouve l'Opéra.

L'Opéra est situé Place de la Comédie, face à l'Hôtel de Ville. Il fut construit au 18^{ème} siècle par SOUFFLOT et rénové par l'architecte NOUVEL en 1993. Sur la façade occidentale se trouvent 8 statues incarnant les Muses.

7 - Place des terreaux

Palais St-Pierre / Musée des Beaux-Arts




Sur votre gauche se trouve le Palais St-Pierre.

Il abrite le musée des Beaux-Arts est un des plus beaux musées de France.

Son jardin est un lieu paisible, en libre d'accès dans la journée.

7 bis - Place des Terreaux

Hôtel de Ville



Sur votre droite, derrière vous, se trouve l'hôtel de Ville.

Erigé au 17^{ème} siècle comme un château urbain, il fut endommagé par un incendie au 18^{ème} siècle.

Il sera restauré par MANSARD, architecte de Versailles.

8 – Fontaine Bartholdi



Sur votre droite se trouve la fontaine.

Elle a été réalisée par Bartholdi, qui a créé plus tard la statue de la liberté à New York.

Elle symbolise la Garonne et ses 4 affluents se jetant dans l'océan. La fontaine devait initialement être attribuée à Bordeaux.

Lyon l'acheta en 1889 après l'avoir découverte à l'Exposition universelle de Paris

9 - Halles de la Martinière



Sur votre droite se trouve les Halles de la Martinière.

Le bâtiment des Halles de la Martinière a été
construit en 1838.

Il fut le premier marché couvert de Lyon.
Désormais on retrouve à l'intérieur de ce bâtiment,
des restaurants.

10 – Fresque des lyonnais



Sur votre gauche se trouve la fresque murale.

Cette immense fresque fut réalisée en 1995. Elle représente 30 lyonnais des plus célèbres. On y retrouve par exemple Paul Bocuse, Saint Exupéry ou encore les Frères Lumières.

Ce trompe l'œil impressionnant de 800 m² est l'une des nombreuses œuvres emblématiques des artistes de la Cité de la Création.


11 - Mur bibliothèque



Sur votre gauche se trouve un second mur peint.

Celui-ci donne la parole aux livres. Près de 500 écrivains de Lyon et de la région sont représentés par certains de leurs ouvrages.

12 – Fourvière / Vieux-Lyon



Sur votre droite, Fourvière et la Cathédrale St-Jean.

La Basilique Notre-Dame de Fourvière se dresse majestueusement sur la colline du même nom. A ses pieds, vous découvrez la Cathédrale Saint-Jean-Baptiste, de styles romane et gothique.

Vous pouvez visiter le quartier du Vieux-Lyon en descendant au prochain arrêt et découvrez ainsi la Cathédrale, les traboules ainsi que les bouchons lyonnais !

13 - Confluence



Sur le pont Kitchener.


Ce territoire artificiel de 150 hectares, remarquablement réaménagé au 21^{ème} siècle, vient doubler la superficie du centre-ville.

Jusqu'au 18^{ème} siècle la confluence du Rhône et de la Saône était inhabitée.

Entre 1770 et 1830, on repoussa artificiellement le confluent au sud de Lyon, changeant complètement la physionomie de la ville.

Au 21^{ème} siècle, ce quartier est à nouveau complètement métamorphosé.

14 - Quai des Etroits / DOCKS



Le Quai des Etroits, dont le nom correspond bien à la topographie des lieux : passage étroit entre colline et rivière, se dessine face à vous.

A l'arrière-plan.

Toute une architecture novatrice dessine une nouvelle ligne d'horizon.

Cet ensemble s'appelle les DOCKS, afin d'évoquer cette ancienne activité portuaire achevée en 1993.

15 - Le cube orange



Sur votre gauche se trouve le cube orange.

Le « Cube Orange » annonce une nouvelle architecture colorée et dynamique.

Il abrite des commerces et des bureaux. Il est l'œuvre de Dominique Jakob et Brendan MacFarlane.

16 - La Sucrière



Sur votre gauche se trouve la Sucrière.

La sucrière accueille de nos jours la Biennale d'Art Contemporain de septembre à janvier.

Cette ancienne usine de sucre, construite dans les années 30 a été utilisée jusque dans les années 90.

Elle est l'un des seuls bâtiments historiques demeurant dans ce quartier.

17 - Le cube vert



Sur votre gauche se trouve le cube vert.

Le « Pavillon Vert » abrite le siège mondial de la chaîne de télévision EURONEWS.

Il est le fruit des architectes du Cube Orange.

16 - Pont chemin de fer




Sur votre gauche en contre bas se trouve le pont.

Le pont ferroviaire qui enjambe la Saône compte parmi les premiers ponts de chemin de fer en France.

Les premiers trains passant dessus étaient tirés par des chevaux.

17 - Pont Raymond Barre



Enjambant le Rhône, le pont Raymond Barre est l'œuvre de l'architecte suisse, SPIELMANN.

Il donne passage au tramway mais aussi aux cyclistes et aux piétons, tout en constituant un balcon sur le Rhône pour le visiteur et/ou le photographe.

18 – Musée des Confluences



Sur votre droite se trouve le musée des Confluences

Ce musée a été construit en décembre 2014 et est fait de métal et de verre.

Le musée des Confluences est l'unique réalisation française de Coop Himmelblau, une agence autrichienne.

L'architecture du musée naît d'une rencontre entre le Cristal de verre et d'un nuage.

19 – Pôle de loisirs et de commerces



Sur votre gauche se trouve le pôle de loisirs et de commerces.

Sous cette belle voûte translucide conçu par l'architecte VIGUIER, se trouvent boutiques, cinémas, centres de sport et restaurants.

Au nord du Pôle de loisirs, s'étend une place nautique de 2 hectares, entourée de 2 hectares de promenades.

GASTRONOMIE



Profitez de votre séjour pour découvrir la charcuterie lyonnaise : la rosette, les grattons. Goutez les spécialités telle que la quenelle, le tablier de sapeur, les cardons à la moelle, l'andouillette ou encore le saucisson chaud.

Découvrez également la cervelle des Canuts, la tarte à la praline ou bien les traditionnelles bugnes de Mardi Gras.

Accompagnez votre repas d'un vin des Côtes-du-Rhône ou du Beaujolais, servi en pot lyonnais.

20 – Gare routière de Perrache



Nous nous frayons maintenant un passage au cœur
de ce nœud qu'est Perrache.

L'édifice dans les étages abrite une grande gare
routière pour les transports en communs lyonnais et
les cars régionaux. Sur le toit se trouvent un jardin
encore peu visité.

21 – Place Carnot



Sur votre droite, en contre bas, se trouve la place.

D'abord appelée Place des Victoires durant le Premier Empire, elle était alors une espèce de terrain vague destinée aux marchés aux chevaux.

Elle reçut en 1889 le nom de Place Carnot qu'elle porte encore aujourd'hui.

Sur cette place se tient chaque année un marché de Noël, version touristique et moderne des très populaires marchés à chevaux, des temps jadis.

22 - Théâtre gallo-romain



Sur votre gauche se trouve le parc archéologique de Fourvière.

Le parc, en libre accès, héberge un musée consacré au monde gallo-romain : il présente les découvertes faites dans la région.

Le théâtre est un des plus anciens théâtres romains de France (15 avant JC). Il pouvait autrefois recevoir plus de 10 000 spectateurs.

23 – Basilique




Face à vous se dresse la Basilique de Fourvière.

Notre-Dame de Fourvière, basilique emblématique de Lyon, domine la ville.

Elle date de la fin du 19^{ème} siècle et fut élevée après la guerre de 1870 pour remercier la vierge d'avoir protégé la ville de l'invasion prussienne.

24 - Cimetière de Loyasse



Sur votre gauche se trouve le cimetière.

Il abrite quelques sépultures célèbres : telle que Edouard Herriot un homme politique de l'entre-deux guerres mais aussi un maire de Lyon et député, Edouard Guimet un grand voyageur et « Maître Philippe » un guérisseur peu connu hors de Lyon.

25 - Quais de Saône



La Saône que nous longeons est une paisible rivière de plaine, dont le débit ne parvient pas à perturber le Rhône dans lequel elle se jette en aval de Lyon.

Elle s'écoule entre deux collines, surnommées au 19^{ème} : la colline qui prie pour celle de Fourvière et celle qui travaille pour la Croix-Rousse.

26 - Le Fort Saint-Jean



Face à vous, se dresse le Fort St Jean.

Construit au 16^{ème} siècle, le Fort Saint Jean constitue l'un des meilleurs exemples de l'architecture militaire française.

Réhabilité depuis peu, le fort Saint Jean abrite aujourd'hui l'Ecole nationale des Contrôleurs du Trésor Public.

27 – Les Substances




Sur votre gauche se trouve les substances.

C'était à l'origine un couvent, transformé dès 1807
en magasin pour l'armée.

Aujourd'hui il abrite un laboratoire artistique, dédié
à la création sous toutes ses formes, où les anciennes
cellules des religieuses ont été transformées en
hébergements pour les jeunes artistes.

28 – Palais de Justice



Sur votre droite, se trouve le Palais de Justice.

Le Palais de Justice, situé en bord de Saône, est doté de 24 colonnes. Il a été construit durant la première moitié du 19^{ème} siècle par BALTARD dans un style néo-classique.

Le Palais abrite aujourd'hui la Cour d'assises du Rhône et les services de la Cour d'appel de Lyon.

29 – Saint Exupéry



Sur votre gauche se trouve la rue St Exupéry.

La rue Antoine de St Exupéry et l'aéroport rendent hommage à l'aviateur poète, né en 1900 et disparu en 1944 lors d'un vol de reconnaissance.

Une statue, située à l'angle de la Place Bellecour, représente le Petit Prince ainsi que son auteur Saint Exupéry.